

СХЕМА ГРАНИЦ ПРИЛЕГАЮЩЕЙ ТЕРРИТОРИИ

Утверждена
Постановление администрации городского
округа город Михайловка Волгоградской области
(наименование документа об утверждении,
включая наименование органа местного самоуправления,
принявшего решение об утверждении схемы)

от 09.12.2019 № 3667

Схема прилегающей территории павильон «Астория»

1. Местоположение прилегающей территории (адресные ориентиры) ул. Республиканская, 62, г. Михайловка, Волгоградская обл.;

2. Кадастровый номер объекта, по отношению к которому устанавливается прилегающая территория 34:37:010213:92;

3. Сведения о собственнике и (или) ином законном владельце здания, строения, сооружения, земельного участка, а также уполномоченном лице: Гуларян Карен Агасиевич; ул. Тельмана, д. 11; тел. 8-904-755-74-74;

4. Площадь прилегающей территории: 285.07 (кв.м);

5. Вид разрешенного использования земельного участка, по отношению к которому устанавливается прилегающая территория: для размещения объектов торговли;

6. Наличие объектов (в том числе благоустройства), расположенных на прилегающей территории, с их описанием асфальтное покрытие, земляное покрытие

7. Площадь озелененной территории (при ее наличии __280__ кв.м), состав озеленения (при наличии - деревьев - _____ шт, газон, цветники - __280__ кв.м).

Обозначение характерных точек границ	Координаты, м (с точностью до двух знаков после запятой)	
	X	Y
1	34 602.44	17 843.45
2	34 604.67	17 848.79
3	34 600.84	17 850.85
4	34 597.01	17 845.22
5	34 610.40	17 89.88
6	34 613.53	17 845.85
7	34 593.85	17 854.97
8	34 590.77	17 848.92
9	34 594.26	17 836.37
10	34 598.16	17 833.72




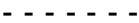


Масштаб 1:1000

Заявитель _____
 (подпись) (расшифровка подписи)

М.П.
 (для юридических лиц и индивидуальных предпринимателей)

Условные обозначения:

	граница прилегающей территории
	поворотная точка границ прилегающей территории
34:37:010213:92	кадастровый номер земельного участка (объекта недвижимости), по отношению к которому устанавливается прилегающая территория
34:37:010213	кадастровый квартал
	граница кадастрового квартала
	границы объектов, расположенных на прилегающей территории (отображается черным цветом)